

Sentier de la borne des trois départements

13 km - 3h15 



La commune a la particularité de se situer au point de jonction de trois départements (Charente, Charente-Maritime, Deux-Sèvres). Elle tient son nom de « gorzes », gouffres lié à la présence de cinq grandes fosses situées à l'est du bourg. Les habitants sont donc appelés les Gorziens. Bordée par deux rivières, la Couture et le Gouffre des Loges, la commune, essentiellement viticole, comportait beaucoup de moulins à eau (Moulin des Planches, de l'Aubier, de Cornet...). Elle possédait également trois moulins à vent.



Les Gours - plan d'eau

P Départ : Plan d'eau de Point Folle

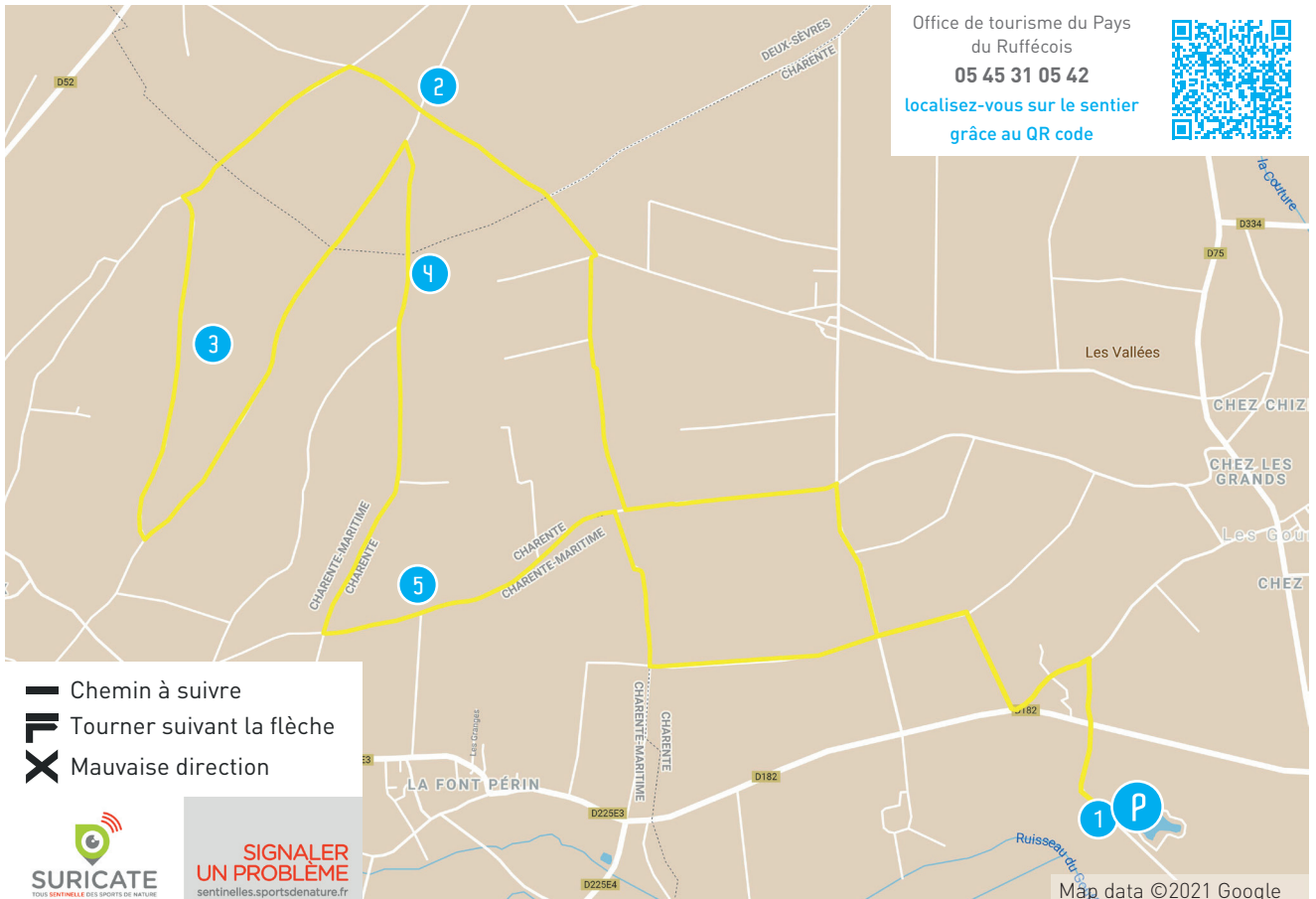
- 1 Depuis le plan d'eau, empruntez la voie principale jusqu'à la D182, que vous traversez pour emprunter le chemin en face. Suivez le chemin balisé en passant devant une bassine d'eau.
- 2 Vous gagnez le Nord de la commune à travers champs pour croiser le GR36 qui vous guide jusqu'à la borne des trois départements mais aussi des trois communes que sont Chives, en Charente-Maritime, Couture-d'Argenson en Deux-Sèvres et Les Gours en Charente.
- 3 Vous poursuivez à présent votre balade à travers bois et notamment le bois de Chives.
- 4 Vous empruntez alors le chemin qui sert de frontière avec la Charente-Maritime.
- 5 Vous quittez les bois pour rejoindre le plan d'eau.

INFOS PRATIQUES :

Les Gours : plan d'eau (restaurant et baignade)




Saint-Fraigne : jardin, commerces, hébergement

Aigre : commerces, restaurants, balades, hébergements, balade nature et patrimoine, sentier découverte de l'Aume



Office de tourisme du Pays du Ruffécois
05 45 31 05 42
 localisez-vous sur le sentier grâce au QR code



-  Chemin à suivre
-  Tourner suivant la flèche
-  Mauvaise direction



SIGNALER UN PROBLÈME
 sentinelles.sportsdenature.fr

Map data ©2021 Google