




06 - Emprunter la Rue des Groies à gauche à l'entrée d'Antornac. Au bout, prendre par la droite le chemin du Petit Rochefort puis à gauche la Route de Bussac. À la sortie du village, juste avant l'aire de jeux et de pique-nique, suivre par la droite la petite route qui devient rapidement un chemin.

07 - Tourner à droite dans le joli chemin bordé de murets qui longe les champs. À l'intersection, suivre vers la droite le chemin qui descend. Ignorer dans le bas le chemin qui part à gauche pour remonter dans le village par le sentier en face.

08 - Tourner deux fois à gauche pour passer sous la  **porte Saint-Martial** puis deux fois à gauche encore. À l'intersection, quitter la Rue de la Croix pour obliquer à droite. Franchir la barrière et descendre – *passage humide en cas de forte pluie*.

09 - Au croisement des chemins en bas, partir à gauche – *hors parcours, la fontaine se situe plus loin au pied d'un magnifique peuplier sous l'ombre bienfaisante du bois*. Ignorer les deux chemins à droite pour monter à gauche par le chemin qui débouche au  **logis de Montboulard**.

10 - Le longer par la droite et arriver à la rocade que l'on longe sur 500 m. Franchir le tunnel, tourner à gauche aussitôt avant les maisons et poursuivre sur 200 m.

11 - Emprunter le sentier à droite. Celui-ci débouche à l'entrée du vieux bourg, Rue d'Antornac que l'on suit vers la gauche – *voir le Jardin du vieux Bourg – Bodinaud sur la droite*. Garder cette rue jusqu'à la très sobre  **église Saint-Mathieu** entourée de belles demeures – à découvrir.

12 - Continuer par la Rue de l'église à gauche. Prendre à droite devant la croix. Traverser la Rue du bourg, longer le square puis le cimetière par la Rue du 11 Novembre.

13 - Continuer sur la gauche et pénétrer dans le bois par le chemin au fond de la résidence du Grand Chêne. Le parking est à 100 m.



Une question ?

MAIRIE SOYAUX
05 45 97 83 50

OFFICE DE TOURISME
DU PAYS D'ANGOULÊME

05 45 95 16 84

www.angouleme-rando.com
info@angouleme-tourisme.com

Avec la participation de :



31

Soyaux

CIRCUIT D'ANTORNAC

Cette balade très nature commence par la traversée du bois de Soyaux, avant d'atteindre le vallon de la Font Noire et de longer les falaises d'Enteroches. Après le franchissement de la porte Saint-Martial à Antornac, c'est d'abord le logis de Montboulard, puis le vieux bourg et l'église Saint-Mathieu qui se dévoileront au promeneur.

 *À voir en chemin :*

Le bois de Soyaux, le site de la Font Noire, le village d'Antornac, le logis de Montboulard, le vieux bourg et l'église Saint-Mathieu.



AVANT DE PARTIR

les infos pratiques

Départ : Parking Espace Matisse à Soyaux

GPS : lat. 45.641852, long. 0.196141



8,6 km

distance



facile

facile



2h45

temps



balisage



soleil ombre

soleil ombre



en famille

en famille

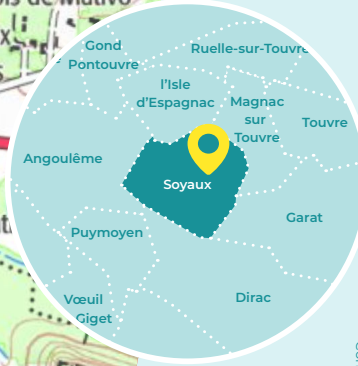
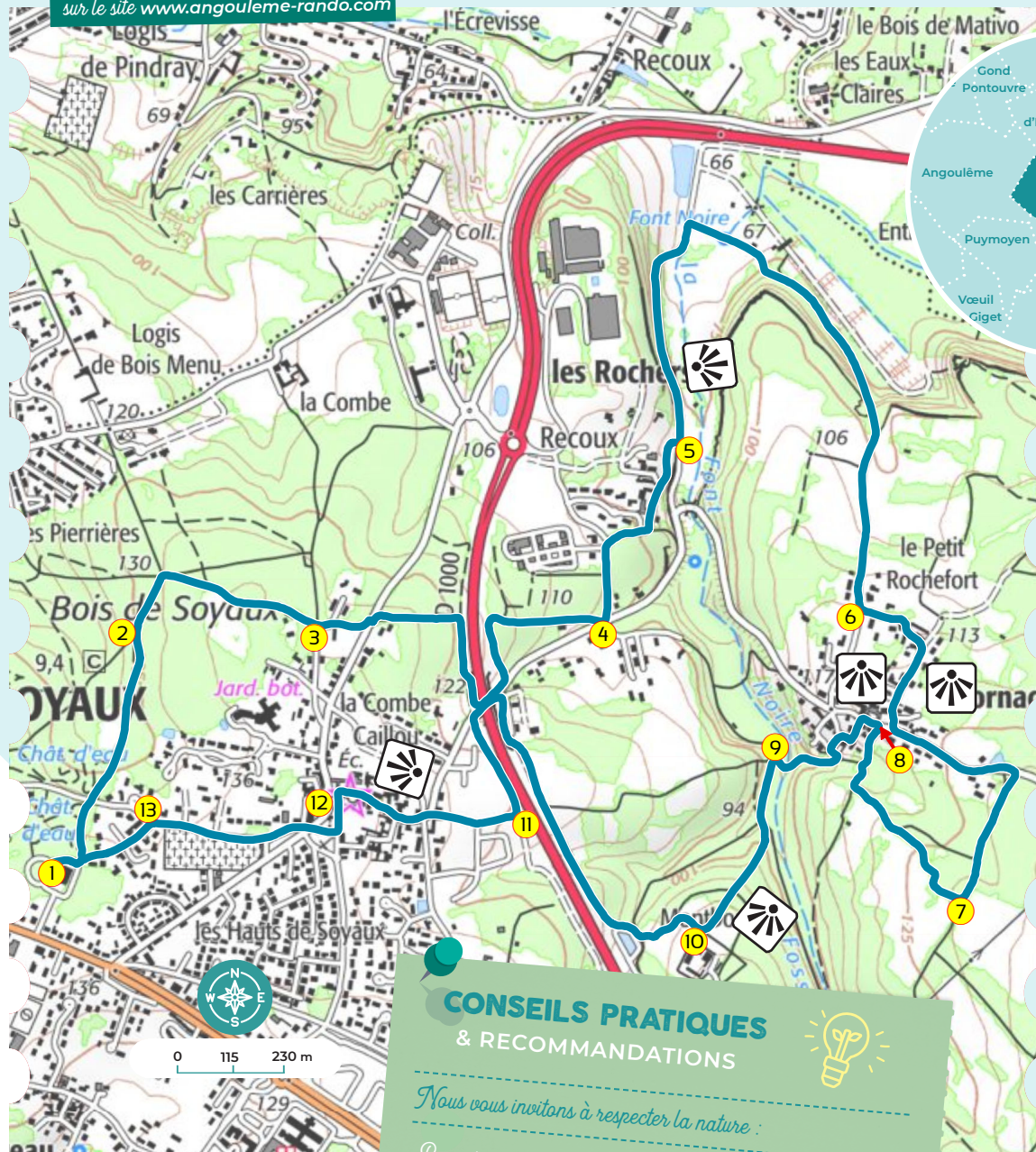


En période de pluie, la vallée de la Font Noire est très boueuse, voire inondée.



Téléchargez le tracé GPX

sur le site www.angouleme-rando.com



IGN Scanz5 - Crédit photo : © Office de tourisme du Pays d'Angoulême
Conception : Agence42 - réalisation : Service communication de Grand'Angoulême

CONSEILS PRATIQUES & RECOMMANDATIONS

- Nous vous invitons à respecter la nature :*
- Respecter la faune et la flore
 - Respecter l'élevage et les cultures
 - Rester sur les sentiers balisés
 - Ne pas faire de feu
 - Ne pas camper
 - Porter des chaussures adaptées
 - Ne laisser aucun débris

CODE balisage

-  Bonne direction
-  Changement de direction
-  Mauvaise direction



01 - Se diriger vers l'arrière de l'Espace Matisse et pénétrer dans le bois à gauche. Tourner aussitôt à droite, un peu plus loin, prendre en face à l'intersection avec la Rue du 11 Novembre 1918 et continuer dans la quiétude du sous-bois.

02 - Poursuivre vers la droite jusqu'au prochain grand carrefour. Obliquer à droite chemin du bois du Lac.

03 - Franchir la barrière, traverser la Rue de Bois Menu et continuer en face dans le sentier entre les maisons. Plus loin, traverser la Rue de L'Isle d'Espagnac et suivre le petit sentier légèrement à gauche. Ce sentier descend vers la rocade que l'on va longer 200 m par la droite. Passer sous le pont de la rocade et prendre immédiatement à gauche.



Portail charentais

04 - Tourner à gauche sur la route pour s'engager aussitôt à gauche sur la route du chemin de Recoux qui contourne le hameau. La quitter dans le troisième virage pour emprunter le chemin qui descend abruptement dans la **vallée de la Font Noire**.

05 - Suivre par la gauche la route qui longe les **falaises** – voir auparavant la fontaine privée à droite. Sur la gauche se trouvent le verger et le rucher pédagogique. Quitter la route pour emprunter le chemin de droite qui traverse les jardins ouvriers et monte vers le bois. Laisser le site d'escalade sur la droite et filer tout droit jusqu'au village **d'Antornac**.

